







LEGENDE

-  Kataster
-  Staatsgrenze
-  Gefährdungsbereich Erdfall
-  Schattenriss Werker - Überlagerung < 100m
-  Schattenriss Werker - Überlagerung > 100m
-  2010
- Erdfallereignis mit Jahreszahl

Geologische Kartierung und Festlegung der Gefährdungsbereiche durch Dr. Stefan KELLERBAUER (Ingenieurbüro Müller + Hereth)

Vorbehaltlich einer detailgeologischen und geotechnischen Untersuchung. Diese Karte besitzt keine Rechtswirksamkeit.



Projekt "Lagerstättenmodell"

Salzlagertätte Bad Dürrenberg / Hallein

Gefährdungsbereich ERDFALL
Stand 11/2010

Erstellt von: Oberndorfer & Völlgger

Maßstab 1:4000

Erstellt am: 17. Dezember 2010