







**Biotope**


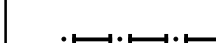


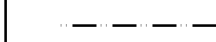

-  Kartierte Flachlandbiotopie mit Biotopnummer
-  Kartierte Stadtbiotopie mit Biotopnummer
-  Kartierte Alpenbiotopie mit Biotopnummer
-  Biotopflächen mit Beständen nach Art. 13d BayNatSchG (nur Kartierungen ab 2003)

**Schutzgebiete**




Nachrichtliche Übernahme, Stand Juli 2001  
Verbindliche Grenze ist bei den unteren Naturschutzbehörden (Landratsämter, kreisfreie Städte) zu erfragen.

-  Nationalpark Art. 8 BayNatSchG
-  Naturschutzgebiet Art. 7 BayNatSchG


**Verwaltungsgrenzen**

-  Land
-  Regierungsbezirk
-  Landkreis
-  Gemeinde
-  Gemarkung
-  Affing Gemarkungsname

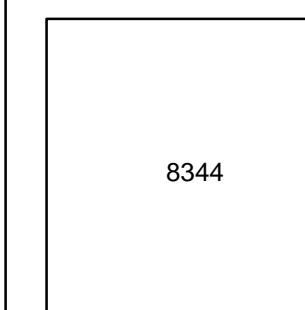
**Sonstige Darstellungen**

-  Hauptnaturraumgrenze
-  Unternaturraumgrenze (nur Alpen)
-  Unternaturraumnummer

**Topographische Karte**

-  TK25 - Schnittlinie

**Lage:**



**Bearbeitungsstand:**

Landkreis	Jahr
Berchtesgadener Land (Alpen)	2004 - 2007

Plotausgabe: 20.11.2008

**Erläuterungen:**

Der Bearbeitungsstand gibt den Gesamtzeitraum der Geländeerhebung im Landkreis wieder, nicht den der einzelnen Flurkarte. Bei mehreren Erhebungsdaten innerhalb einer Flurkarte wird nur das Aktuellste angegeben. In Zweifelsfällen gilt daher immer das Datum der Biotopbeschreibung.  
Die Verwaltungsgrenzen wurden den ATKIS 25 Daten des Bay. Landesvermessungsamtes entnommen und stimmen nicht genau mit den Grenzen der Flurkarte M 1:5000 überein. Zur Auftrennung der Biotopie wurden die Grenzen der Flurkarte herangezogen.



**SO.024.48**  
02,85 50 75 100  
Meter

Nutzung der Geobasisdaten der Bayerischen Vermessungsverwaltung;  
Geobasisdaten: ©Bayerische Vermessungsverwaltung.

Herausgeber: Bayer, Landesamt für Umwelt  
Bgm- Ulrich- Str. 160  
Tel: 0821 / 9071- 5101  
Eine Behörde im Geschäftsbereich des Bayer. Staatsministeriums für Umwelt, Gesundheit und Verbraucherschutz

Kartografie: GI Geoinformatik GmbH  
Bgm- Ulrich- Str. 160  
86179 Augsburg  
Tel: 0821 / 25689- 20