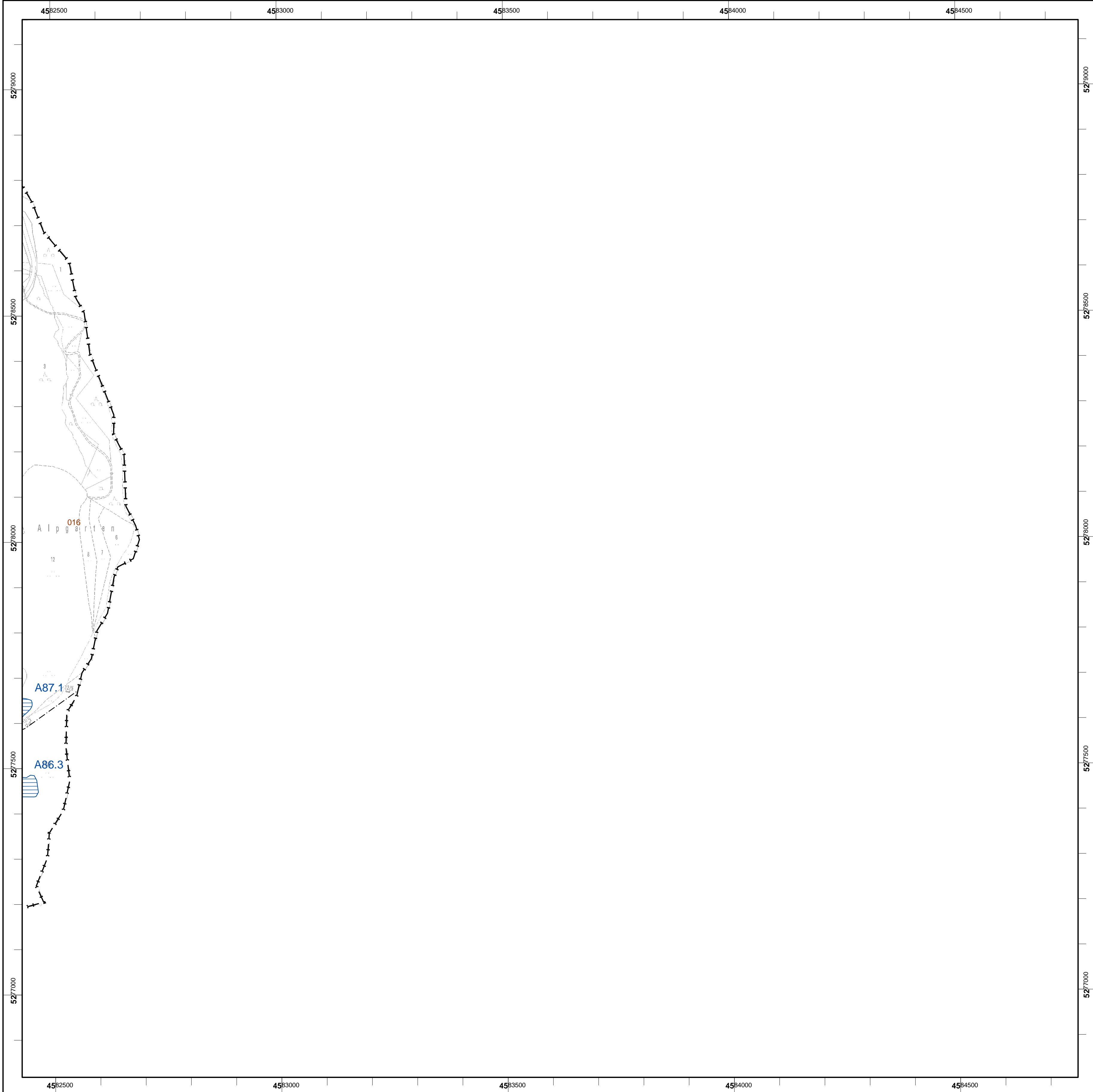






Flurkarte 1 : 5.000

SO.024.50





Biotop

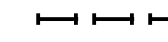
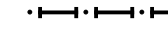



-  Kartierte Flachlandbiotope mit Biotopnummer
-  Kartierte Stadtbiotopie mit Biotopnummer
-  Kartierte Alpenbiotope mit Biotopnummer
-  Biotopflächen mit Beständen nach Art. 13d BayNatSchG (nur Kartierungen ab 2003)

Schutzgebiete



Nachrichtliche Übernahme, Stand Juli 2001
 Verbindliche Grenze ist bei den unteren Naturschutzbehörden (Landratsämter, kreisfreie Städte) zu erfragen.

-  Nationalpark Art. 8 BayNatSchG
-  Naturschutzgebiet Art. 7 BayNatSchG

Verwaltungsgrenzen

-  Land
-  Regierungsbezirk
-  Landkreis
-  Gemeinde
-  Gemarkung
- Affing** Gemarkungsname


Sonstige Darstellungen

-  Hauptnaturraumgrenze
-  Unternaturraumgrenze (nur Alpen)
- 021.02** Unternaturraumnummer

Topographische Karte

-  TK25 - Schnittlinie

Lage:



Bearbeitungsstand:

Landkreis	Jahr
Berchtesgadener Land (Alpen)	2004 - 2007

Plotausgabe: 20.11.2008

Erläuterungen:

Der Bearbeitungsstand gibt den Gesamtzeitraum der Geländeerhebung im Landkreis wieder, nicht den der einzelnen Flurkarte. Bei mehreren Erhebungsdaten innerhalb einer Flurkarte wird nur das Aktuellste angegeben. In Zweifelsfällen gilt daher immer das Datum der Biotopbeschreibung.
 Die Verwaltungsgrenzen wurden den ATKIS 25 Daten des Bay. Landesvermessungsamtes entnommen und stimmen nicht genau mit den Grenzen der Flurkarte M 1:5000 überein. Zur Auftrennung der Biotopie wurden die Grenzen der Flurkarte herangezogen.



Biotopkartierung Bayern

SO.024.50
 0 2,5 50 75 100
 Meter

Nutzung der Geobasisdaten der Bayerischen Vermessungsverwaltung;
 Geobasisdaten: ©Bayerische Vermessungsverwaltung.

Herausgeber:
 Bayer, Landesamt für Umwelt
 Bgm- Ulrich- Str. 160
 Tel: 0821 / 9071- 5101
 Eine Behörde im Geschäftsbereich des Bayer. Staatsministeriums für Umwelt, Gesundheit und Verbraucherschutz

Kartografie:
 GI Geoinformatik GmbH
 Bgm- Ulrich- Str. 160
 86179 Augsburg
 Tel: 0821 / 25869- 20