








**LEGENDE**

-  Kataster
-  Staatsgrenze
-  Gefährdungsbereich Tagbruch
-  Schattenriss Werker - Überlagerung < 100m
-  Schattenriss Werker - Überlagerung > 100m
-  2010 Tagbruchereignis mit Jahreszahl
-  2010 Bodensenkung(en) mit Jahreszahl

Geologische Kartierung und Festlegung der Gefährdungsbereiche durch Dr. Stefan KELLERBAUER (Ingenieurbüro Müller + Hereth)

Vorbehaltlich einer detailgeologischen und geotechnischen Untersuchung. Diese Karte besitzt keine Rechtswirksamkeit.



**Projekt "Lagerstättenmodell"**

Salzlagerstätte Bad Dürrenberg / Hallein

**Gefährdungsbereich TAGBRUCH**  
Stand 11/2010